












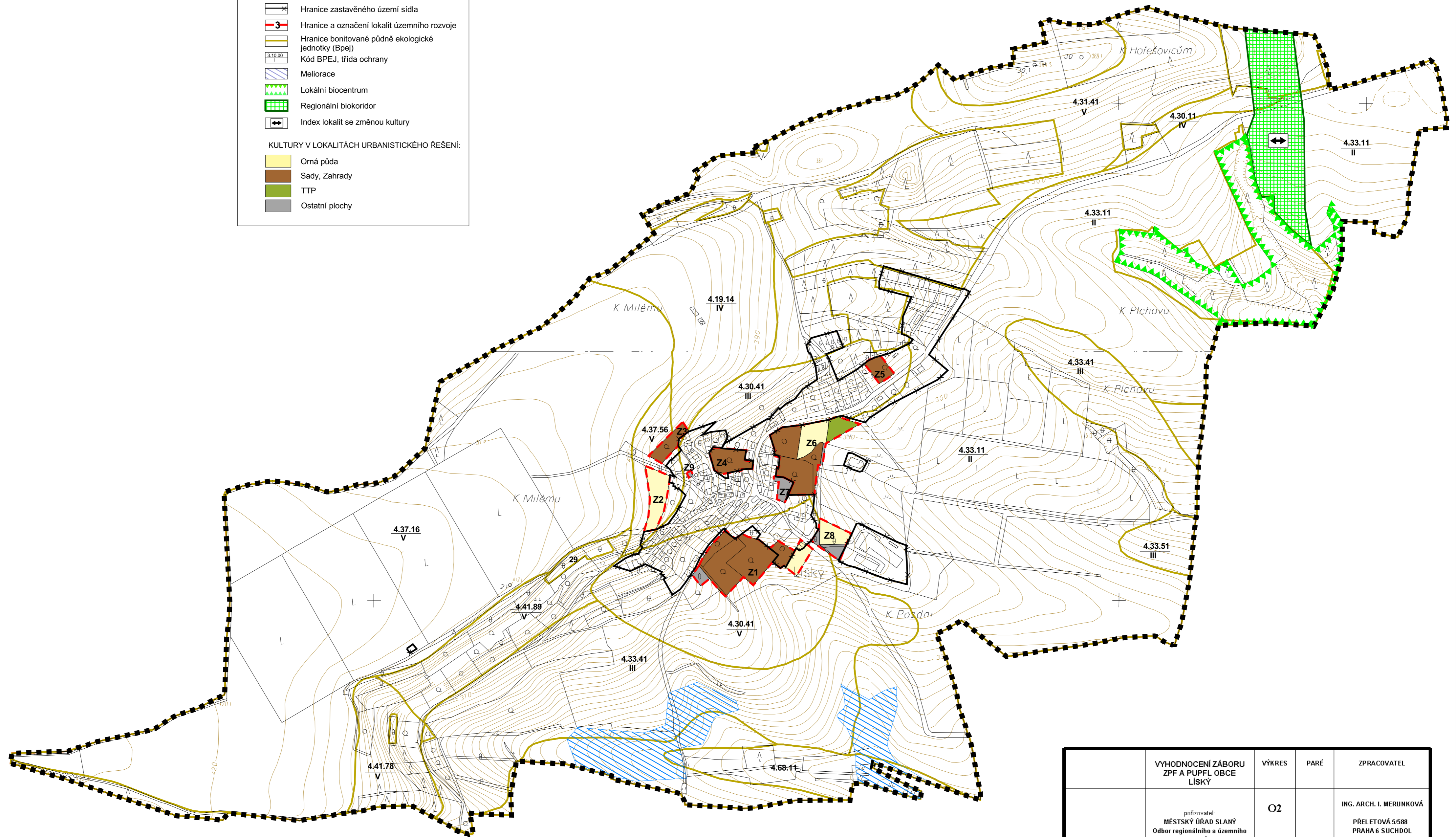


Legenda

-  Hranice řešeného území
-  Hranice zastavěného území sídla
-  Hranice a označení lokalit územního rozvoje
-  Hranice bonitované půdně ekologické jednotky (Bpej)
-  Kód BPEJ, třída ochrany
-  Meliorace
-  Lokální biocentrum
-  Regionální biokoridor
-  Index lokalit se změnou kultury

KULTURY V LOKALITÁCH URBANISTICKÉHO ŘEŠENÍ:

-  Orná půda
-  Sady, Zahrady
-  TTP
-  Ostatní plochy



VYHODNOCENÍ ZÁBORU ZPF A PUPFL OBCE LÍSKÝ	VÝKRES	PARÉ	ZPRACOVATEL
pořizovatel: MĚSTSKÝ ÚŘAD SLANÝ Odbor regionálního a územního rozvoje objednatel: OBECNÍ ÚŘAD LÍSKÝ Duben 2011	O2		ING. ARCH. I. MERUNKOVÁ PŘELETOVÁ 5,588 PRAHA 6 SUCHDOL 16500 IČO: 46397957
	MĚŘÍTKO 1: 5000		